











PLAN PARCIAL DE DESARROLLO URBANO

"LOMA BONITA RESIDENCIAL"

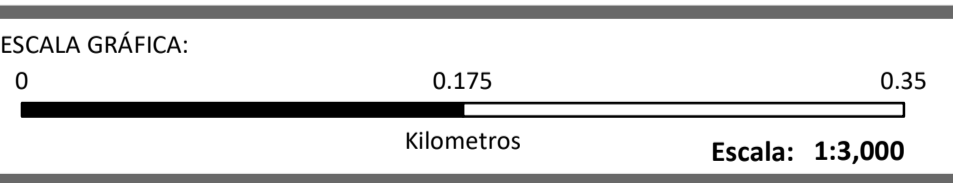
DEGOLLADO, JALISCO

VIENTOS DOMINANTES D-09

SIMBOLOGÍA

-  Área de estudio
 -  Área de aplicación
 -  Carreteras
 -  Manzanas
 -  Caminos
 -  Escurrimientos
 -  Cuerpos de agua
 -  Curvas de nivel
- TOPOGRAFÍA**
- Vientos dominantes**
-  Mayo - Octubre
 -  Noviembre - Abril

UBICACIÓN



FUENTE DE LOS DATOS: PROYECCIÓN: UTM ZONA 13 NORTE DATUM: WGS84

Elaboración propia en base:
 Marco Geoespacial INEGI, 2020.
 Atlas de caminos y carreteras del Estado de Jalisco, IIEG, 2012.
 Límites municipales del estado de Jalisco, Congreso del Estado, 2012.
 Conjunto de datos vectoriales de información topográfica escala 1:50 000 serie III, 2013.
 Conjunto de datos vectoriales del conjunto nacional, efectos climáticos regionales, Guadalajara, INEGI, 1990.

PROPIETARIO: **Ramón López Herrera y condueños**

ELABORÓ: **Mtro. Felipe Almaguer y Asociados** / **Urb. Stephanie López L. / Urb. Pedro Jauregui B.** FECHA: **ABRIL 2022**

